

Vu pour être annexé à la délibération du conseil municipal du 28 octobre 2013
Le Maire,
Geneviève MARGUERITTE

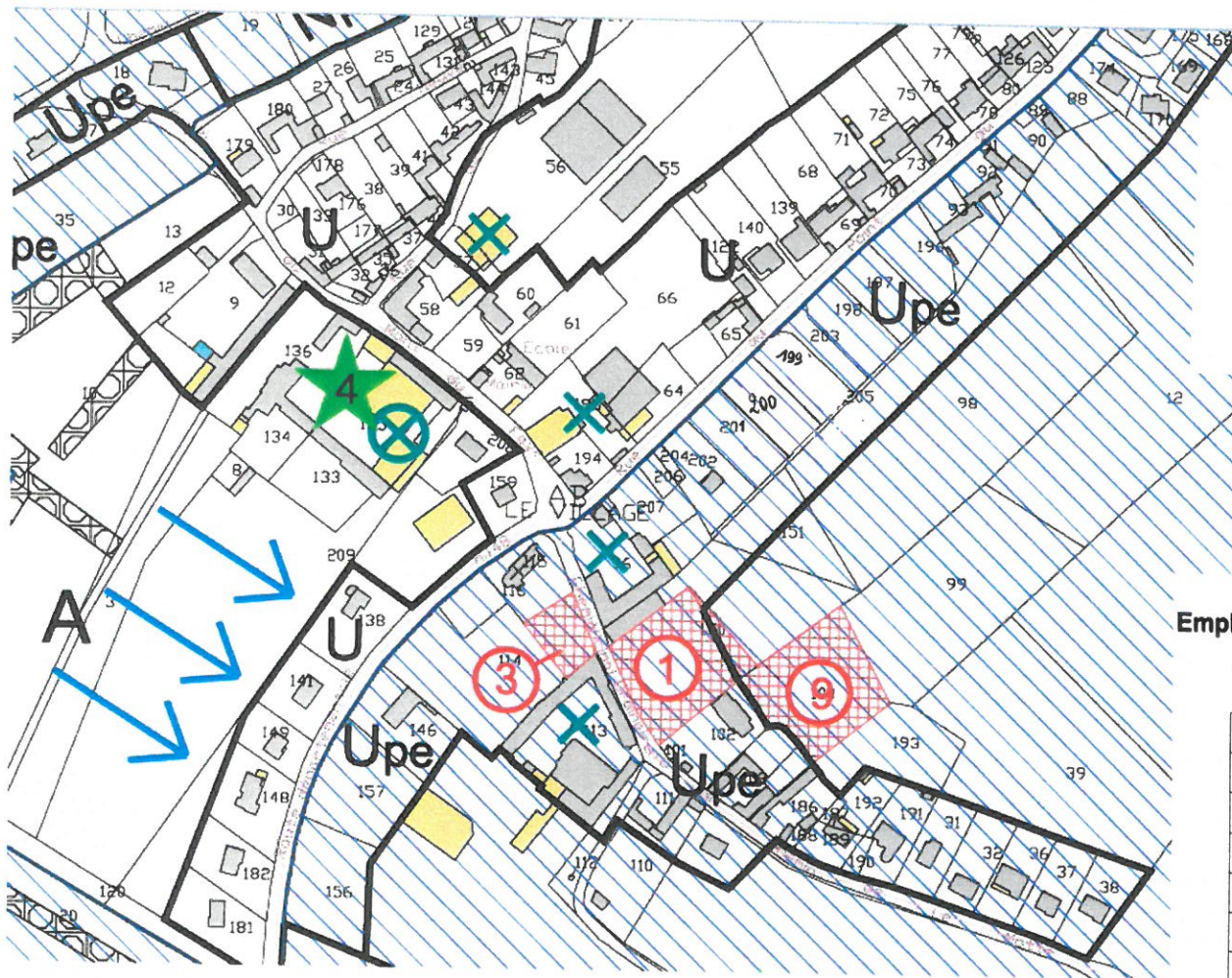
Geneviève Margueritte
Mairie de LEFAUX
Pas-de-Calais



Emplacements réservés (article L123-1-5 8° du Code de l'Urbanisme) :

Tableau des surfaces :

Numéro au PLU	Intitulé	Surface	Bénéficiaire
1	Création d'un équipement public	2 500 m ²	Commune
2	Voie d'accès (largeur : 8 m)	550 m ²	Commune
3	Extension de cimetière	740 m ²	Commune
4	Poste de refoulement	65 m ²	SI Région Widehem
5	Poste de refoulement	100 m ²	SI Région Widehem
6	Station d'épuration	13000 m ²	SI Région Widehem
7	Citerne incendie	200 m ²	SI Région Widehem
8	Citerne incendie	300 m ²	SI Région Widehem
9	Création d'un espace d'agrément public	3200 m ²	Commune



Vu pour être annexé à la délibération du conseil
municipal du 28 octobre 2013

Le Maire,
Geneviève MARGUERITTE



Emplacements réservés (article L123-1-5 8° du Code de l'Urbanisme) :

Tableau des surfaces :

Numéro au PLU	Intitulé	Surface	Bénéficiaire
1	Création d'un équipement public	2 500 m ²	Commune
2	Supprimé	550 m ²	
3	Extension de cimetière	740 m ²	Commune
4	Poste de refoulement	65 m ²	SI Région Widehem
5	Poste de refoulement	100 m ²	SI Région Widehem
6	Station d'épuration	13000 m ²	SI Région Widehem
7	Citerne incendie	200 m ²	SI Région Widehem
8	Citerne incendie	300 m ²	SI Région Widehem
9	Création d'un espace d'agrément public	3200 m ²	Commune

Commune de Lefaux

Plan Local d'Urbanisme

Plan de zonage

Modification simplifiée

Commune de Lefaux

Plan Local d'Urbanisme Plan de zonage

Affaire N° : IU223
MARS_2013

Réf. du plan Indice
APPRO 1

Système de Projection : LAMBERT_93
Système Géodésique : RGF_93

Vu pour être annexé à la délibération du conseil
municipal du 15 avril 2013

Le Maire,
Geneviève MARGUERITE

Echelle 1/5000
7 5 AVR 2013

SOUS-PREFECTURE
de MONTREUIL-sur-MER

INGEO

ECHELLE 1/5000

Légende :

— Limites de zones

Zones urbaines : U : Zone urbaine à vocation mixte

Zones à urbaniser : 1AU : Zone à urbaniser à court terme
2AU : Zone à urbaniser à long terme

Zones agricoles : A : Zone agricole

Zones naturelles : N : Zone naturelle
Nh : Zone naturelle d'habitat diffus

→ Axe de ruissellement

Sous-secteurs indicés : zones soumises à la servitude d'Utilité Publique AS1 (périmètres de captage)

■ Indice PI : périmètre immédiat

■ Indice Pr : périmètre rapproché

■ Indice Pe : périmètre éloigné

⊗ Exploitation agricole classée (ICPEa)


⊗ Exploitation agricole non classée (régime RSD)

■ Espaces boisés classés (article L130-1 du Code de l'Urbanisme)

Éléments paysagers à préserver (article L123-1-5 7° du Code de l'Urbanisme) :

⊙ Patrimoine à protéger

La commune est concernée par le risque
naturel de mouvement de terrain en temps
de sécheresse lié au retrait gonflement des sols
argileux. Il est conseillé de procéder à des
sondages sur les terrains et d'adapter les
techniques de constructions.



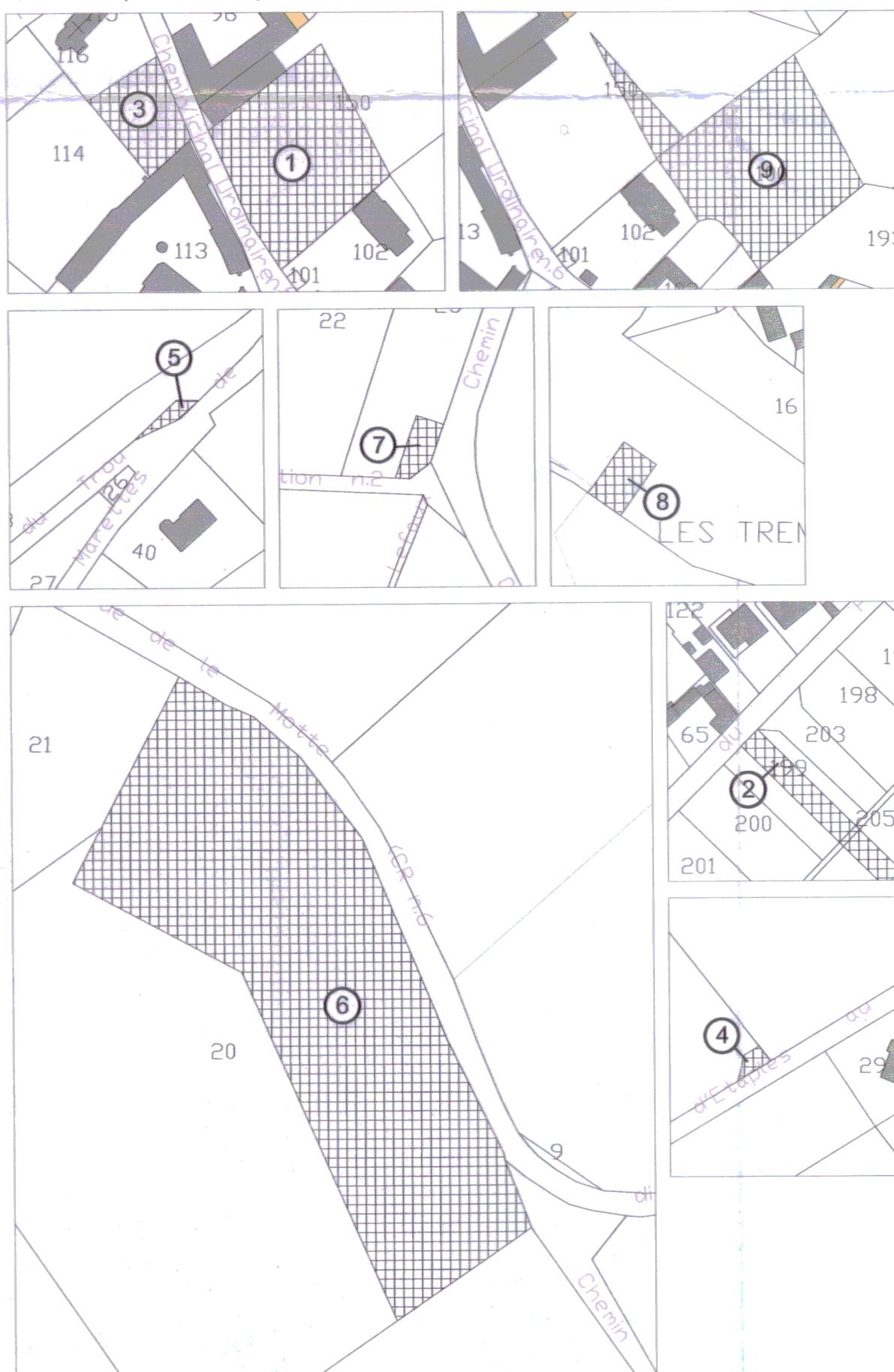
Éolienne (position approximative)

■ Emplacements réservés (article L123-1-5 8° du Code de l'Urbanisme) :

Tableau des surfaces :

Numéro du PLU	Intitulé	Surface	Bénéficiaire
1	Création d'un équipement public	2 500 m²	Commune
2	Voie d'accès (largeur : 8 m)	550 m²	Commune
3	Extension de chemière	740 m²	Commune
4	Poste de refoulement	65 m²	St Région Widesheim
5	Poste de refoulement	100 m²	St Région Widesheim
6	Station d'épuration	13000 m²	St Région Widesheim
7	Citane Incendie	200 m²	St Région Widesheim
8	Citane Incendie	300 m²	St Région Widesheim
9	Création d'un espace d'agrément public	3200 m²	Commune

Localisation (échelle 1/2000) :



★ Bâtiments présentant un intérêt patrimonial et dont le changement de
destination est autorisé (article R 123-12 du Code de l'Urbanisme)

Localisation (échelle 1/2000) :

